



Club Alpino Italiano
Sezione di Ascoli Piceno
Via Serafino Cellini, 10
63100 Ascoli Piceno (AP)
tel. 0736 45158



www.caiascoli.it - www.slowbikeap.it

SLOW BIKE 2012 - 2ª ESCURSIONE MTB

I calanchi di Atri (TE)

**Natura e cultura di uno dei più importanti centri del teramano
In compagnia degli amici della sezione di Vasto (CH)**

DATA ESCURSIONE: 22 aprile 2012

ORA PARTENZA: ore 7.30 con auto propria

INIZIO

ESCURSIONE: ore 9.00 c.da Pianara – Atri (TE)

RITROVO: ore 7.15 porta Cartara – Ascoli Piceno

RITROVO SUL POSTO: ore 8.30 uscita autostrada A14 Pineto - Atri

IMPEGNO LUNGHEZZA COMPLESSIVA 32 km.

FISICO: DISLIVELLO COMPLESSIVO 900 m.

DIFFICOLTA' TECNICA: MC/MC (vedi informazioni)

DURATA: 6 h circa (soste incluse)

ACCOMPAGNATORI: Enrico Olivieri (AE-C)
Gianluigi Camillini

Premessa

L'escursione proposta ci porta a conoscere una zona del teramano particolarmente interessante. La bellezza del centro storico di Atri, ricco di storia e di monumenti importanti, e il fascino selvaggio e un po' misterioso della zona dei "Calanchi", ci regaleranno momenti molto suggestivi. La particolare posizione geografica del luogo, inoltre, ci offrirà un ottimo punto di vista sulle vicine montagne con spettacolari panorami del Gran Sasso e della Maiella.

Per ulteriori informazioni e per effettuare prenotazioni potete rivolgervi presso la sede del CAI ogni mercoledì e venerdì dalle ore 19 alle 20, telefonare allo stesso orario allo 0736 45158 oppure consultare il ns. sito www.slowbikeap.it



Club Alpino Italiano
Sezione di Ascoli Piceno
Via Serafino Cellini, 10
63100 Ascoli Piceno (AP)
tel. 0736 45158



www.caiascoli.it - www.slowbikeap.it

Descrizione Itinerario

Ci si incontra all'uscita Pineto-Atri dell'autostrada A14, da dove proseguiremo in auto lungo la s.p.28 in direzione Atri per circa 5 km. In località "Piane S. Andrea", in un ampio parcheggio in prossimità di uno stabilimento industriale, troveremo il nostro punto di partenza. Iniziamo seguendo la strada asfaltata che ci porterà al centro di Atri, nei pressi della Villa Comunale. In breve saremo in piazza Duomo dove, accompagnati da una guida, potremo visitare la cattedrale. Il giro prosegue attraversando tutto il centro storico per affacciarsi ad ovest, al Capo d'Atri, dove si apre un vasto panorama verso il vicino



Gran Sasso. Ancora pochi minuti di strada asfaltata e arriviamo all'imbocco della Riserva dei Calanchi. Con una lunga discesa su strada bianca potremo osservare da vicino gli spettacolari Calanchi. Arrivati al fondo della discesa, seguiremo la strada attraverso la vallata del fiume Piomba fino al bivio indicato dal cartello di un agriturismo. A questo



punto inizia una lunga salita. Per riguadagnare il dislivello perso, sempre su strada bianca con soltanto un piccolo tratto più ripido, ci riporteremo sul crinale delle colline. Il panorama è ampio e spettacolare, con le montagne da un a parte e il mare dall'altra, e un susseguirsi di stradine di campagna che riporta verso Atri. Un nuovo

Per ulteriori informazioni e per effettuare prenotazioni potete rivolgervi presso la sede del CAI ogni mercoledì e venerdì dalle ore 19 alle 20, telefonare allo stesso orario allo 0736 45158 oppure consultare il ns. sito www.slowbikeap.it



Club Alpino Italiano
Sezione di Ascoli Piceno
Via Serafino Cellini, 10
63100 Ascoli Piceno (AP)
tel. 0736 45158



www.caiascoli.it - www.slowbikeap.it

passaggio attraverso il centro storico ci permette di affacciarsi sul belvedere a nord, per poi uscire dalla città attraverso la porta di S.Domenico. Una simpatica discesa per stradine di terra ci fa scendere velocemente permettendoci di ammirare i panorami verso nord con i Monti Gemelli e la Laga. Al termine della discesa, con pochi minuti di strada su asfalto, si torna al punto di partenza.

Il percorso non presenta particolari tratti tecnici: è interamente ciclabile su carrareccia e stradine interpoderali, con fondo che varia tra terra, sterrato e alcuni brevi tratti d'asfalto. Le salite principali sono caratterizzate dal fondo compatto; solo in caso di pioggia alcuni tratti su terra potrebbero presentarsi difficoltosi, in quanto la componente argillosa tende a far attaccare la terra alle coperture. Le discese si presentano con terreno compatto e a tratti ciottoloso verso la zona del fiume Piomba e lungo la discesa dei Calanchi, per il resto il dislivello non eccessivo si dissipa attraverso un continuo sali e scendi dai vari crinali che caratterizzano l'anello dei Calanchi di Atri; lo sforzo sarà ben ripagato dal panorama che ci accompagnerà per tutti i 33 km che percorreremo. Vi raccomando di portare con voi un buon approvvigionamento idrico poiché le fontane lungo il percorso sono un po' distanti tra loro.



Per ulteriori informazioni e per effettuare prenotazioni potete rivolgervi presso la sede del CAI ogni mercoledì e venerdì dalle ore 19 alle 20, telefonare allo stesso orario allo 0736 45158 oppure consultare il ns. sito www.slowbikeap.it



Club Alpino Italiano
Sezione di Ascoli Piceno
Via Serafino Cellini, 10
63100 Ascoli Piceno (AP)
tel. 0736 45158



www.caiascoli.it - www.slowbikeap.it

Notizie storico-culturali

La Regina delle colline.

Elegante, ariosa, tranquilla, Atri esprime il senso vivo del nostro passato attraverso la bellezza e la ricchezza del suo patrimonio culturale. Un microcosmo vivo e ricco di suggestioni che regala monumenti religiosi e civili di grande bellezza, una storia antica e prestigiosa che ha segnato tappe importanti fin dall'epoca preromana e poi come colonia dell'Impero, quando vengono realizzate opere grandiose come l'anfiteatro romano, rimasto



sepolto per secoli sotto le fondamenta dell'ex Orfanotrofia, la cisterna sotto la Cattedrale, le Terme che sono state individuate nell'area antistante e sottostante il Duomo stesso, e poi domus, mosaici, oggetti che si trovano

esposti persino al British Museum di Londra.

La Piazza del Duomo è da sempre il centro, oltre ad esserne stata l'origine, della vita di Atri. L'agorà dove i cittadini si incontrano e si organizza la vita sociale della comunità, sotto la mole imponente della Cattedrale medievale di Santa Maria Assunta, una delle più belle di tutto l'Abruzzo. Ornata di sontuosi portali scolpiti in pietra da Raimondo del Podio o del Poggio e Rainaldo da Atri tra il 1288 e il 1305, il complesso organismo architettonico custodisce al suo interno affreschi stupefacenti sulle pareti e sui pilastri, un racconto per immagini e simboli che raggiunge la compiutezza del capolavoro nel ciclo dedicato alle Storie di Maria e di Cristo, dipinto nel coro da Andrea De Lizio tra il 1460 e il 1465. Nelle sue scene brillanti e piene di vita, nei volti, nelle acconciature e nei costumi, nei paesaggi, si ritrova perfettamente narrata la società del tempo del Duca Matteo III

Per ulteriori informazioni e per effettuare prenotazioni potete rivolgervi presso la sede del CAI ogni mercoledì e venerdì dalle ore 19 alle 20, telefonare allo stesso orario allo 0736 45158 oppure consultare il ns. sito www.slowbikeap.it



Club Alpino Italiano
Sezione di Ascoli Piceno
Via Serafino Cellini, 10
63100 Ascoli Piceno (AP)
tel. 0736 45158



www.caiascoli.it - www.slowbikeap.it



Acquaviva, signore di Atri. Annesso alla Cattedrale il Museo Capitolare, ricco di raffinate opere di oreficeria, ceramiche, antichi incunaboli e codici miniati.

Dalla Piazza del Duomo, sulla quale si affaccia un altro gioiello architettonico, il teatro ottocentesco di Atri, si risale il centro storico passando davanti all'elegante portale a forma di chiglia di

nave, scolpito con grande maestria e raffinatezza, della chiesa sconsacrata di Sant'Agostino. Si prosegue fino al Palazzo Ducale, alla chiesa di San Nicola, per affacciarsi al Capo d'Atri, il punto più alto del paese che scopre verso la zona dei calanchi. Nel percorso di ritorno, godendo delle stradine tranquille, dei balconi fioriti, dell'intreccio serrato di facciate, portoni, scorci architettonici suggestivi, con il profumo della liquirizia nell'aria, si può scendere fino all'oasi verde e panoramica della Villa Comunale, che all'opposto del Capo d'Atri apre lo sguardo all'Adriatico.



Per ulteriori informazioni e per effettuare prenotazioni potete rivolgervi presso la sede del CAI ogni mercoledì e venerdì dalle ore 19 alle 20, telefonare allo stesso orario allo 0736 45158 oppure consultare il ns. sito www.slowbikeap.it



Club Alpino Italiano
Sezione di Ascoli Piceno
Via Serafino Cellini, 10
63100 Ascoli Piceno (AP)
tel. 0736 45158



www.caiascoli.it - www.slowbikeap.it

La riserva dei Calanchi di Atri

La riserva si estende per 380 ettari su un paesaggio collinare tra i 100 e i 500 metri di quota, dal fondovalle del torrente Piomba al Colle della Giustizia.

I calanchi sono una delle forme naturali più affascinanti del paesaggio adriatico: maestose architetture conosciute localmente come "li ripe" e dai più anche come "bolge" o "scrimoni".



Originati da una forma di erosione dinamica provocata dalle passate deforestazioni,

sono favoriti dai continui disseccamenti e dilavamenti che agiscono sulla conformazione argillosa del terreno. La varietà di ecosistemi presenti nella riserva, quali piccoli boschi, prati, calanchi e corsi d'acqua, costituisce il presupposto per la presenza di una fauna ricca e diversificata. Qui possiamo trovare numerose varietà di insetti e farfalle, rettili, anfibi, rapaci diurni e



notturni, piccoli mammiferi e ben 13 specie di chiroterteri.

Per ulteriori informazioni e per effettuare prenotazioni potete rivolgervi presso la sede del CAI ogni mercoledì e venerdì dalle ore 19 alle 20, telefonare allo stesso orario allo 0736 45158 oppure consultare il ns. sito www.slowbikeap.it



Club Alpino Italiano
Sezione di Ascoli Piceno
Via Serafino Cellini, 10
63100 Ascoli Piceno (AP)
tel. 0736 45158



www.caiascoli.it - www.slowbikeap.it

INFORMAZIONI

Il costo d'iscrizione è di € 3,00 per i soci CAI e € 10,00 per i non soci CAI. La quota d'iscrizione per i non soci CAI comprende l'assicurazione obbligatoria.

Le difficoltà MC-MC fanno riferimento alla "Scala delle difficoltà" espressa dalla Commissione Cicloescursionismo MTB del Convegno Ligure Piemontese Valdostano del Club Alpino Italiano. La doppia sigla MC / MC indica rispettivamente la difficoltà in salita ed in discesa. MC: (per cicloescursionisti di media capacità tecnica) percorso su strade sterrate con fondo poco sconnesso o poco irregolare (tratturi, carrarecce...) o su sentieri con fondo compatto e scorrevole.

Per partecipare occorre compilare, in qualità di soci CAI, la domanda d'iscrizione al Gruppo Ciclo Escursionismo CAI "SLOW BIKE", ed occorre, sia per i soci che per i non soci, prendere conoscenza del Regolamento del Gruppo Ciclo Escursionismo e del Regolamento Escursioni. I documenti possono essere scaricati da www.slowbikeap.it o richiesti presso la sezione. All'escursione in MTB, come per le altre iniziative sezionali, possono partecipare oltre ai soci CAI anche i non soci che effettuano la domanda di partecipazione, da presentare in sede entro il venerdì precedente l'escursione, termine tassativo oltre il quale non si possono accettare prenotazioni.

Gli orari di apertura della sede CAI di via Cellini sono i seguenti: mercoledì e venerdì, dalle ore 19.00 alle 20.00. Si raccomanda di indossare abbigliamento tecnico idoneo al tipo di attività ed all'ambiente in cui ci si troverà, di portare con se sufficienti scorte di acqua, qualche barretta energetica ed anche l'occorrente per un eventuale pasto al sacco (panini). Raccomandiamo di portare nello zaino la dotazione minima per ovviare a piccoli inconvenienti meccanici (camera d'aria, pompa, chiave multi uso ecc).

È obbligatorio l'uso del casco che va indossato e tenuto allacciato per tutta la durata dell'escursione.

E' indispensabile, infine, una preventiva verifica e messa a punto della bici.

Per ulteriori informazioni e per effettuare prenotazioni potete rivolgervi presso la sede del CAI ogni mercoledì e venerdì dalle ore 19 alle 20, telefonare allo stesso orario allo 0736 45158 oppure consultare il ns. sito www.slowbikeap.it

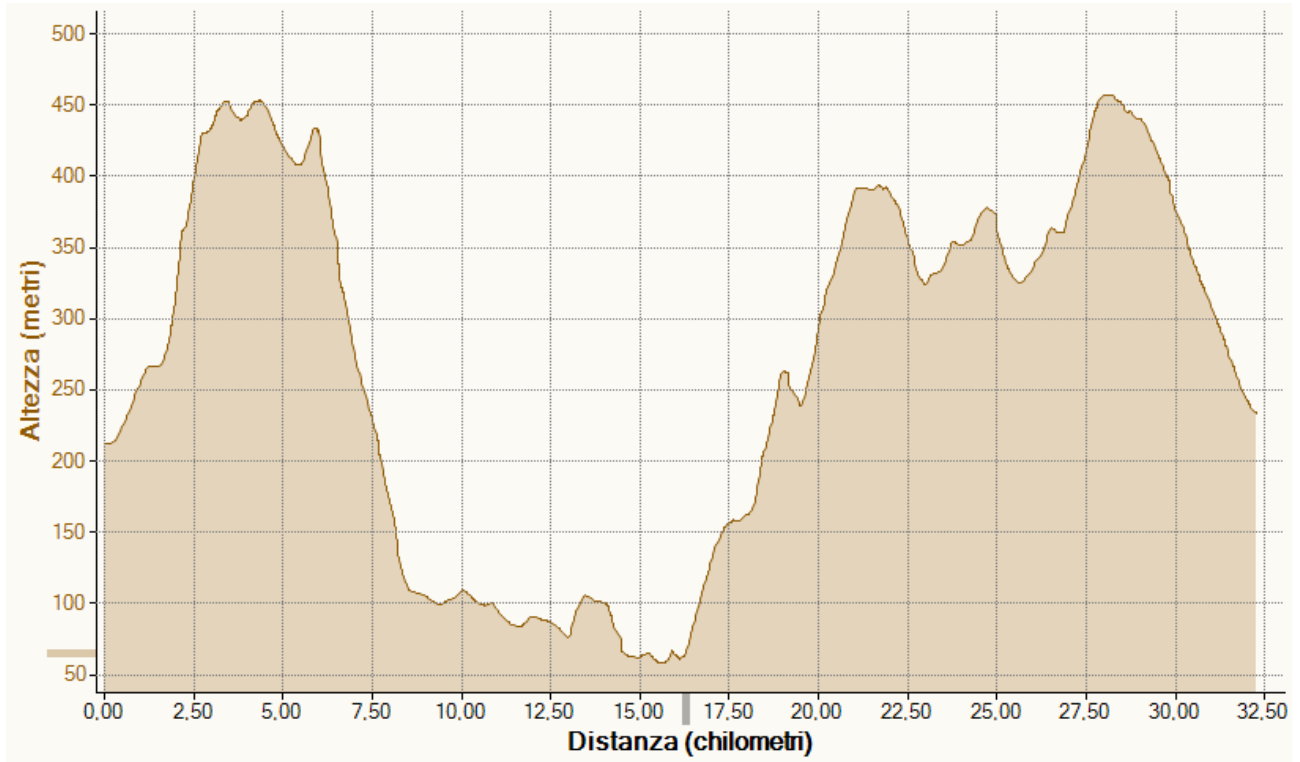


Club Alpino Italiano
Sezione di Ascoli Piceno
Via Serafino Cellini, 10
63100 Ascoli Piceno (AP)
tel. 0736 45158



www.caiascoli.it - www.slowbikeap.it

PROFILO ALTIMETRICO DEL PERCORSO



Per ulteriori informazioni e per effettuare prenotazioni potete rivolgervi presso la sede del CAI ogni mercoledì e venerdì dalle ore 19 alle 20, telefonare allo stesso orario allo 0736 45158 oppure consultare il ns. sito www.slowbikeap.it

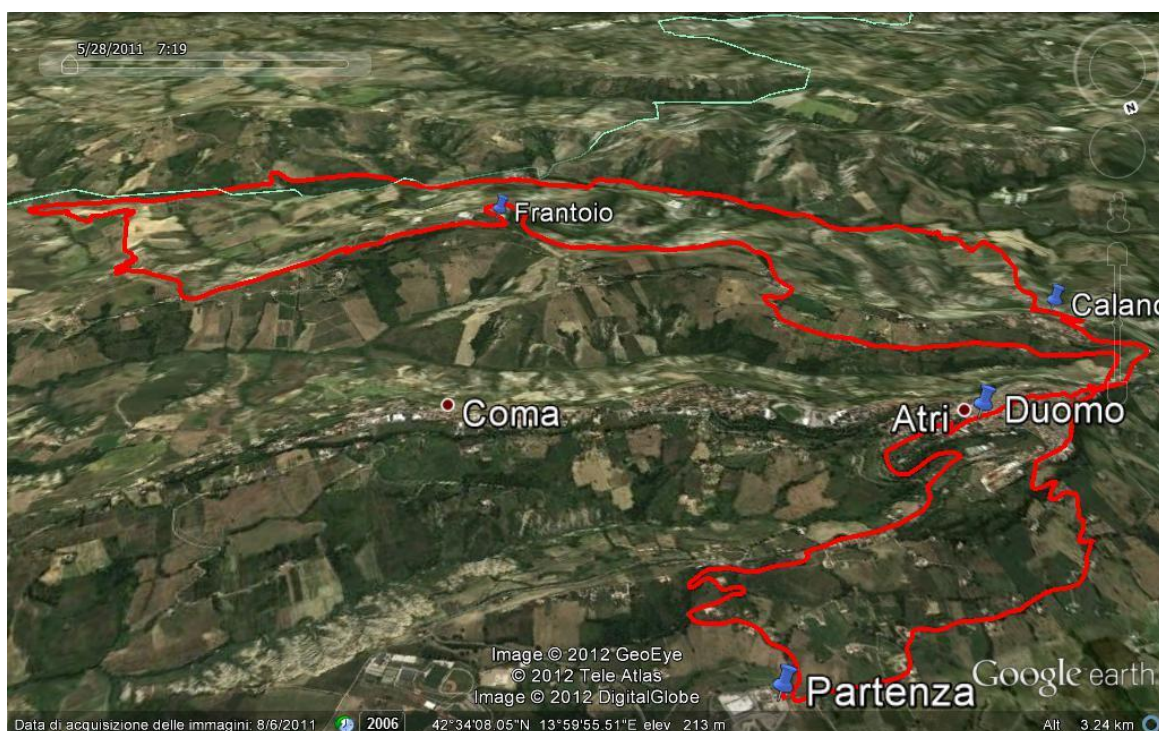
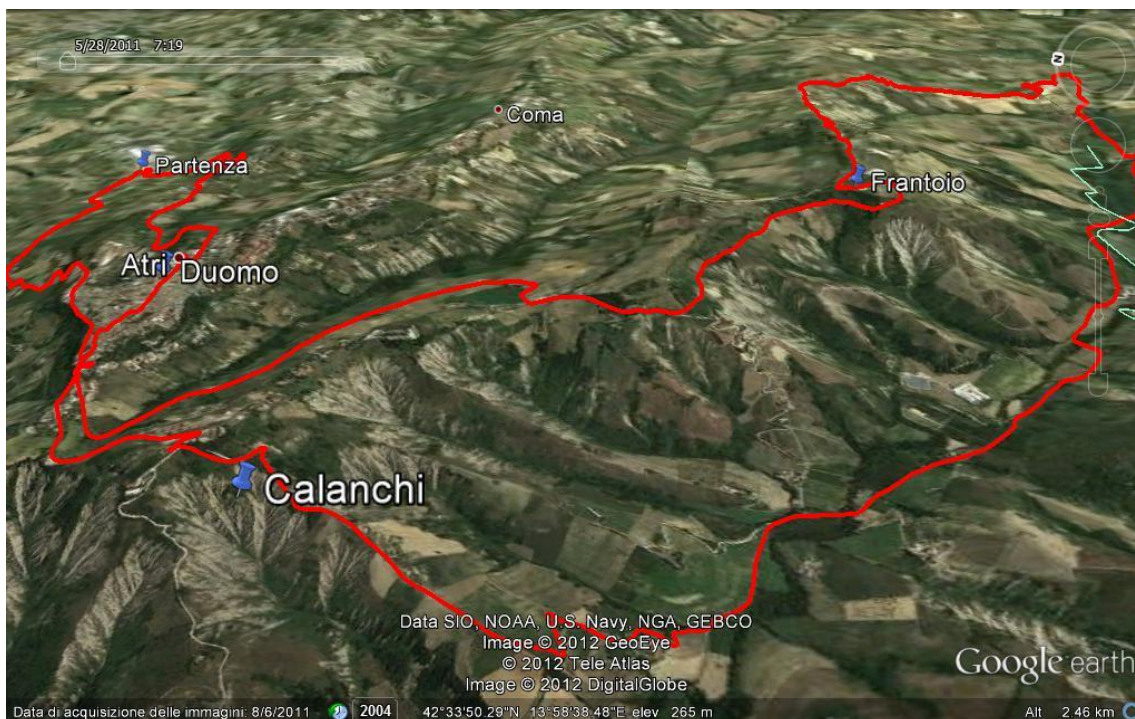


Club Alpino Italiano
Sezione di Ascoli Piceno
Via Serafino Cellini, 10
63100 Ascoli Piceno (AP)
tel. 0736 45158



www.caiascoli.it - www.slowbikeap.it

TRACCIATI GPS TRIDIMENSIONALI DEL PERCORSO



Per ulteriori informazioni e per effettuare prenotazioni potete rivolgervi presso la sede del CAI ogni mercoledì e venerdì dalle ore 19 alle 20, telefonare allo stesso orario allo 0736 45158 oppure consultare il ns. sito www.slowbikeap.it